






**SCHEMA N. 4**

Localizzazione						
Descrizione tipologia di superficie	Scuola primaria PRATO PERILLO					
Indirizzo e numero civico	VIA PROVINCIALE 11g - 84039 Teggiano SA					
Coordinate satellitari (link)	<a href="https://maps.app.goo.gl/iDsZ9x9kvxrSajoa9">https://maps.app.goo.gl/iDsZ9x9kvxrSajoa9</a>					
Superficie						
Proprietà	<input checked="" type="checkbox"/>	Pubblica	<input type="checkbox"/>	Privata	<input type="checkbox"/>	Mista
Nel caso di proprietà privata o mista, descrivere il provvedimento che l'ha opzionata ai fini in questione	PROPRIETA' COMUNALE					
Dimensioni	Larghezza 7.00+6.50+2.25+1.65+3.95+6.50+4.65+6.50+6.50+4.35+5.00+5.00+5.00+5.00+5.00+m Altezza media 4.50 m					
Stato della superficie	<input type="checkbox"/>	Ottimo	<input checked="" type="checkbox"/>	Discreto	<input type="checkbox"/>	Pessimo
Note relative alla finitura attuale della superficie e agli interventi a farsi per il migliore risultato dell'opera pittorica	<p>La superficie disponibile è la parte intonacata con intonaco semiruvido, escluso le parti finestrate.</p> <p>Le operazioni preliminari sono:</p> <p>7. revisione generale dell' intonaco con l'eliminazione di eventuali screpolature.</p> <p>8. Fissaggio di superfici eventualmente ammalo rate;</p> <p>9. Imbiancatura delle parti da utilizzare.</p>					
Documentazione						
Ortofoto (eventuale)						
Vista frontale						
Viste di scorcio						

	 		
Eventuali dettagli			
Contesto			
<b>Vincoli e prescrizioni</b>			
La superficie è / non è sottoposta a		Sì	No
	Vincolo storico-artistico		x
	Vincolo paesaggistico		x
	Perimetrazione zona A PdF		x
	Perimetrazione UNESCO		x
	Piano del colore		x
	Censimento Architetture MiC		x
Spazio per eventuali altre informazioni	Altro (descrivere)		